

COMMITTENTE

TITOLO DEL LAVORO

ALLEGATO

SCALA

DATA

PROGETTO REDATTO DA


Comunità Montana
di Valle Trompia

**PIANO DI INDIRIZZO FORESTALE
DELLA COMUNITA' MONTANA DI VALLE TROMPIA**



**TAV. 5B - CARTA D'INQUADRAMENTO DELLE PREVISIONI
DEL PTCP**

1:25.000

GIUGNO 2016


Dott. Forestale Marco Sangalli
Via Rivadossa 25
25042 Borno (BS)

MARCO SANGALLI


Studio Verde S.r.l.
via Schio 47/49
47100 Forlì (FC)

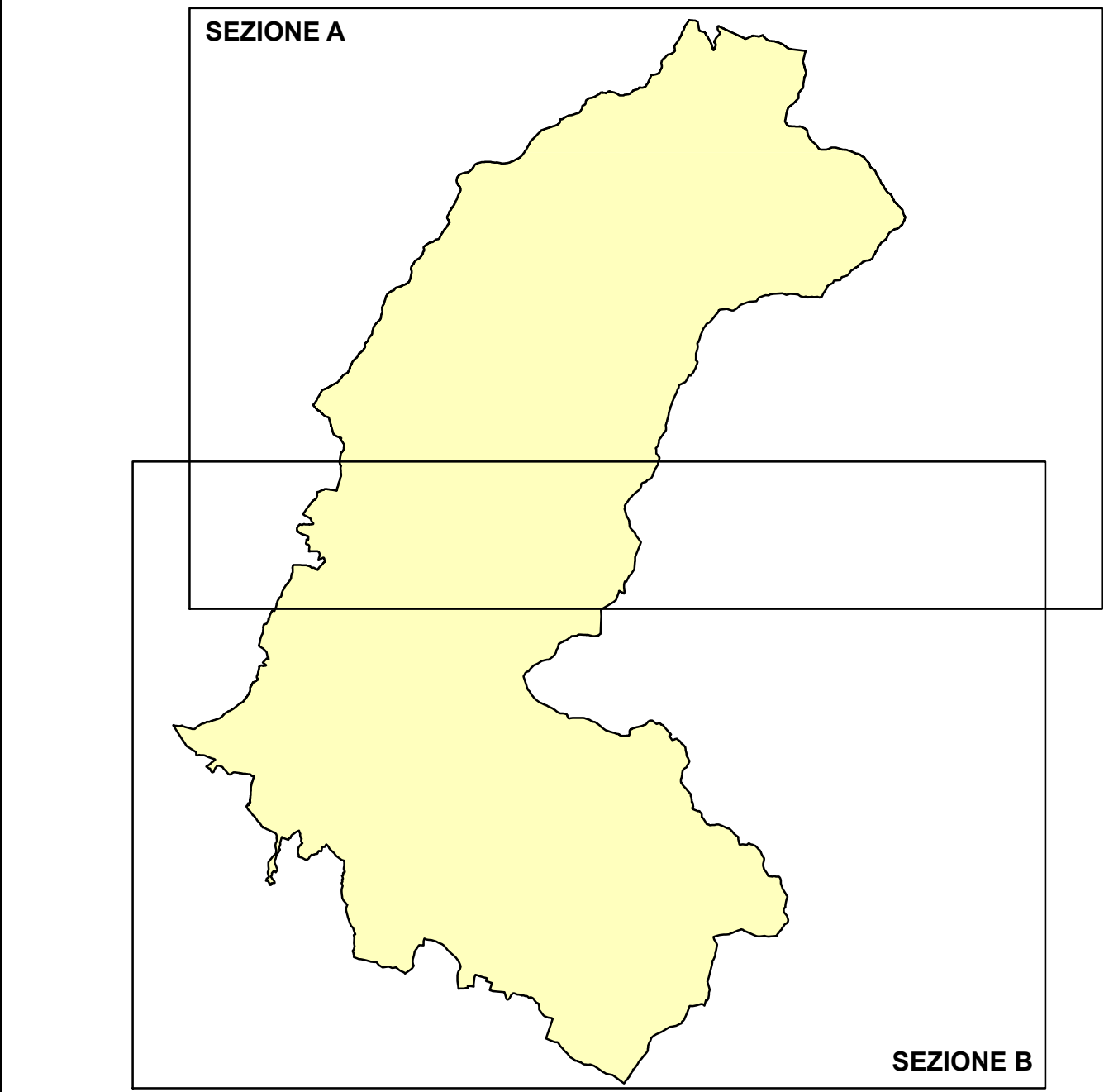
PIERLUIGI MOLDUCCI


Studio Silva S.r.l.
via Mazzini 9/2
40137 Bologna (BO)


MATTIA BUSTI


Studio RDM S.r.l.
Via Maragliano 31/A
50144 Firenze (FI)


REMO BERTANI





Legenda


 Comunità Montana Valle Trompia

Aree vulnerabili


 Pozzo

 Sorgente


 Alberi monumentali


 Aree carsiche

Sistema insediativo


 Urbanizzato


Rilevanza paesistica


 Crinali


 Ambiti alto valore percettivo


Ambiti di rilevanza paesaggistica regionale


 Paesaggi agrari tradizionali

 Geositi

 Visuali sensibili

 Tracciati guida paesaggistici

 Strade panoramiche

 Ambiti di elevata naturalità art17

