

COMMITTENTE

TITOLO DEL LAVORO

ALLEGATO

SCALA

DATA

PROGETTO REDATTO DA

**Comunità Montana  
di Valle Trompia**

**PIANO DI INDIRIZZO FORESTALE  
DELLA COMUNITA' MONTANA DI VALLE TROMPIA**



**TAV. 10B - CARTA DELLE CATEGORIE FORESTALI**

1:25.000

DICEMBRE 2016

**Dott. Forestale Marco Sangalli**  
Via Rivadossa 25  
25042 Borno (BS)

MARCO SANGALLI

**Studio Verde S.r.l.**  
via Schio 47/49  
47100 Forlì (FC)

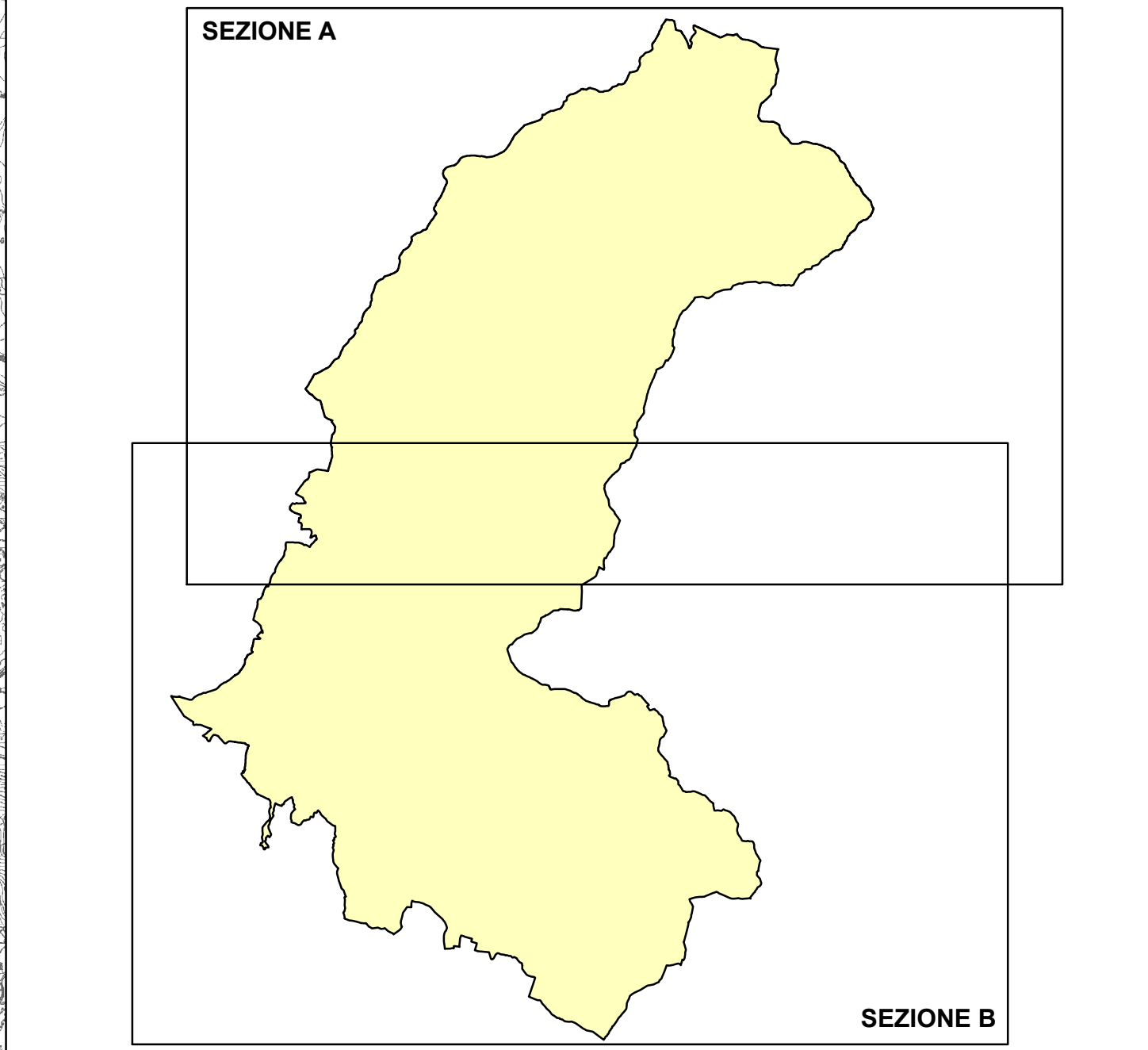
PIERLUIGI MOLDUCCI

















**Studio Silva S.r.l.**  
via Mazzini 9/2  
40137 Bologna (BO)

MATTIA BUSTI

**Studio RDM S.r.l.**  
Via Maragliano 31/A  
50144 Firenze (FI)

REMO BERTANI



CATEGORIE FORESTALI			
 abieteti	 lariceti, larici-cembrete e cembrete	 mughetete	
 aceri-frassineti e aceri-tiglieti	 orno-ostrieti	 peccete	
 alneti	 piceo-faggeti	 pinete di pino silvestre	
 betuleti e corietti	 querceti	 quercio-carpineti e carpineti	
 castagneti			
 faggete			
 formazioni antropogene			
 formazioni particolari			