

COMMITTENTE

TITOLO DEL LAVORO

ALLEGATO

SCALA

DATA

PROGETTO REDATTO DA

**Comunità Montana
di Valle Trompia**

**PIANO DI INDIRIZZO FORESTALE
DELLA COMUNITA' MONTANA DI VALLE TROMPIA**



TAV. 10B - CARTA DELLE CATEGORIE FORESTALI

1:25.000

GENNAIO 2012

**Dott. Forestale Marco Sangalli**
Via Rivadossa 25
25042 Borno (BS)

MARCO SANGALLI

**Studio Verde S.r.l.**
via Schio 47/49
47100 Forlì (FC)

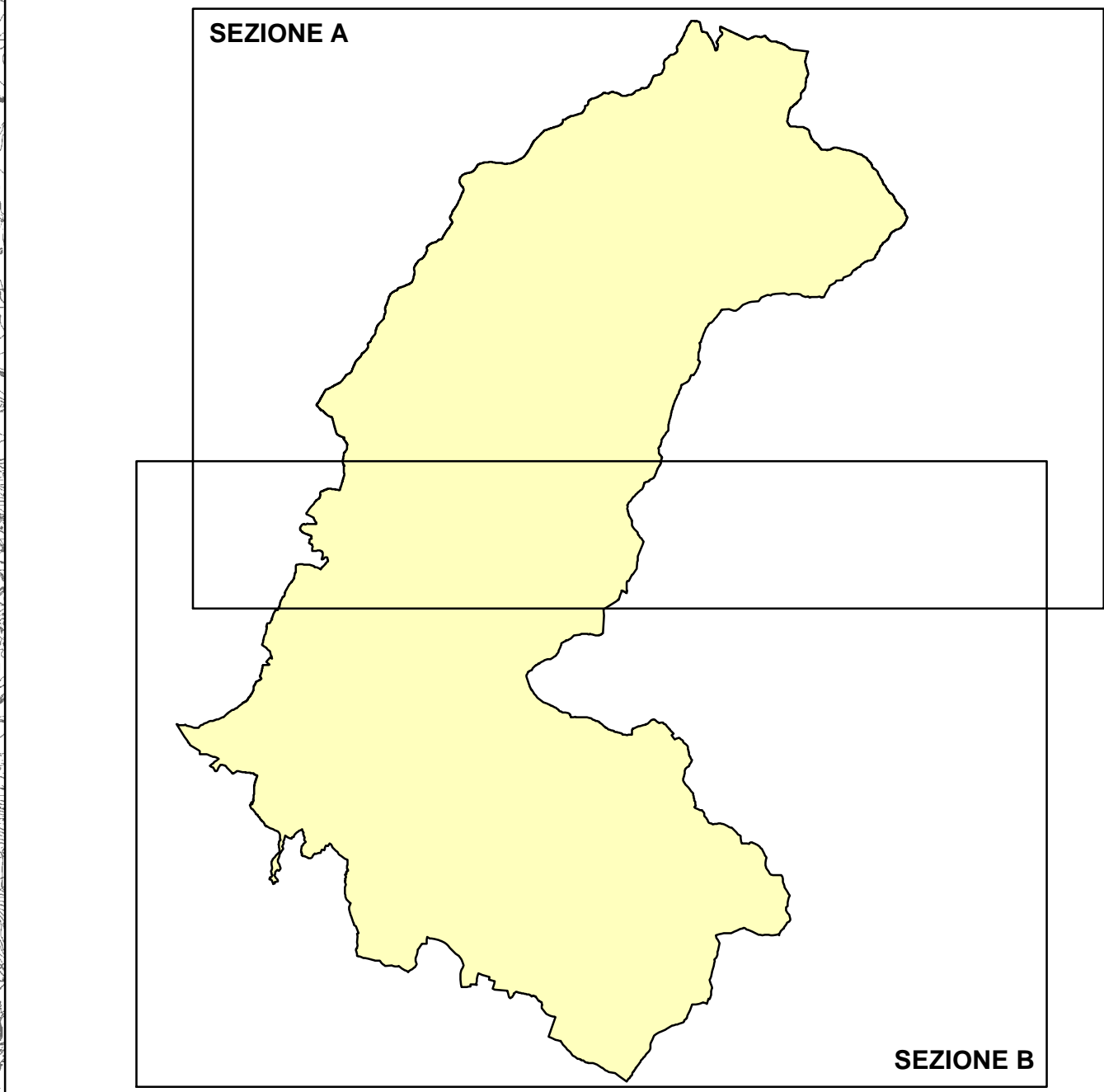
PIERLUIGI MOLDUCCI
















**Studio Silva S.r.l.**
via Mazzini 9/2
40137 Bologna (BO)

MATTIA BUSTI

**Studio RDM S.r.l.**
Via Maraglino 31/A
50144 Firenze (FI)

REMO BERTANI



CATEGORIE FORESTALI			
 abieteti	 lariceti, larici-cembrete e cembrete	 mugghete	
 aceri-frassineti e aceri-tiglieti		 orno-ostrieti	
 alneti		 peccete	
 betuleti e corileti		 piceo-faggeti	
 castagneti		 pinete di pino silvestre	
 faggete		 querceti	
 formazioni antropogene		 quercio-carpineti e carpineti	
formazioni particolari			