

COMMITTENTE



TITOLO
DEL LAVORO

PIANO DI INDIRIZZO FORESTALE
DELLA COMUNITA' MONTANA DI VALLE TROMPIA



TAV. 15-2A - CARTA DELLE AZIONI DI PIANO

AZIONI PER LA DIFESA DEL SUOLO E LA TUTELA DELLE RISORSE IDRICHE

ALLEGATO

SCALA

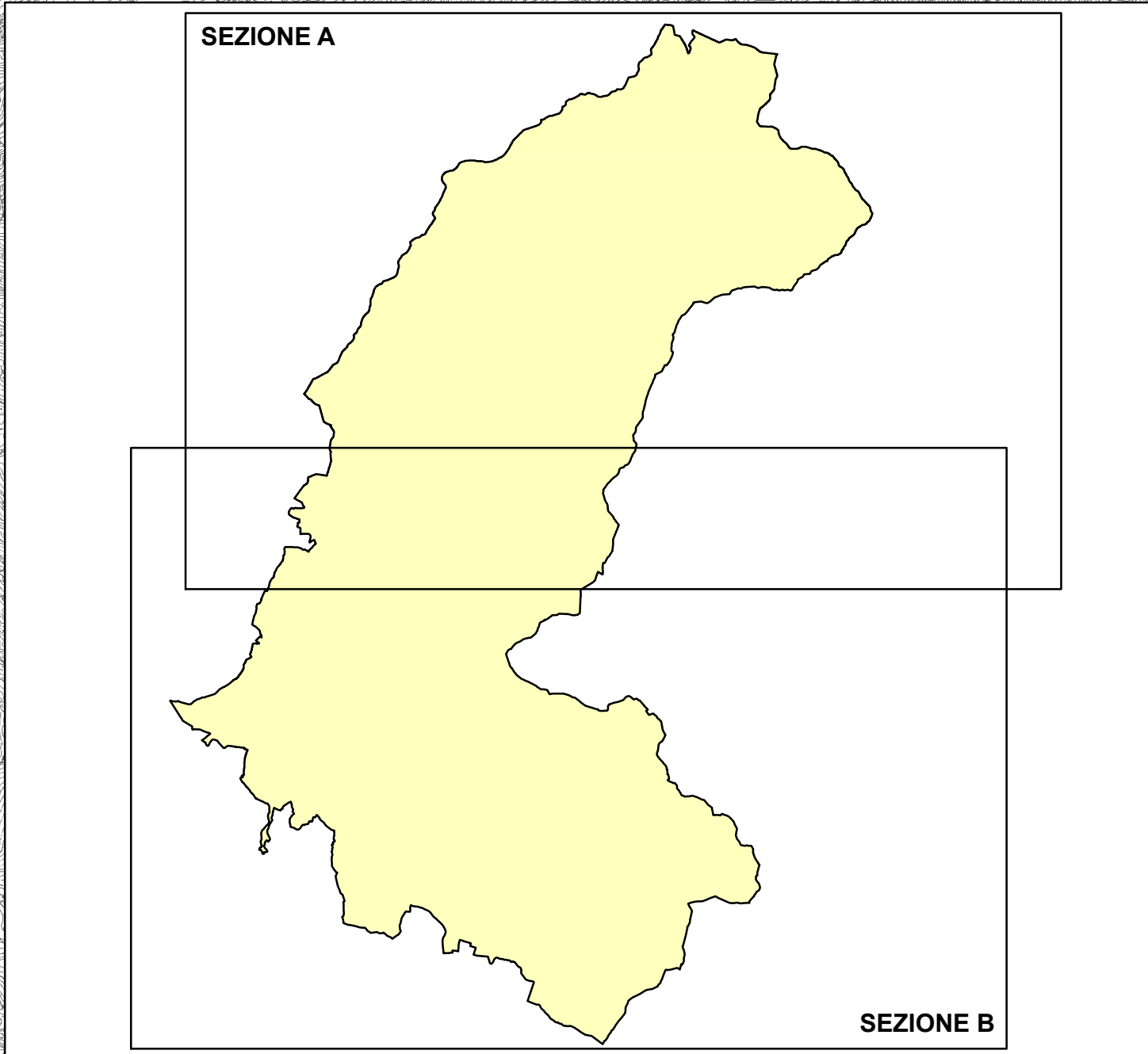
1:25.000

DATA





GENNAIO 2011

PROGETTO
REDATTO DA

  	Dott. Forestale Marco Sangalli Via Rivadossa 25 25042 Borno (BS)	MARCO SANGALLI
	Studio Verde S.r.l. via Schio 47/49 47100 Forlì (FC)	PIERLUIGI MOLDUCCI
	Studio Silva S.r.l. via Mazzini 9/2 40137 Bologna (BO)	MATTIA BUSTI
	Studio RDM S.r.l. Via Maragliano 31/A 50144 Firenze (FI)	REMO BERTANI



Legenda

-  Comunità Montana Valle Trompia
-  Comuni della C.M.
-  B.1 MANUTENZIONE DELLE AREE BOSCHIVE LIMITROFE AL RETICOLO IDRICO PRINCIPALE E MINORE
-  B.2 VALORIZZAZIONE DELLA CAPACITA' PROTETTIVA DELLE AREE BOSCHIVE A DESTINAZIONE SELVICOLTURALE PROTETTIVA

AZIONI NON CARTOGRAFATE

B.3 INTERVENTI STRAORDINARI DI SISTEMAZIONE IDRAULICO-FORESTALE

