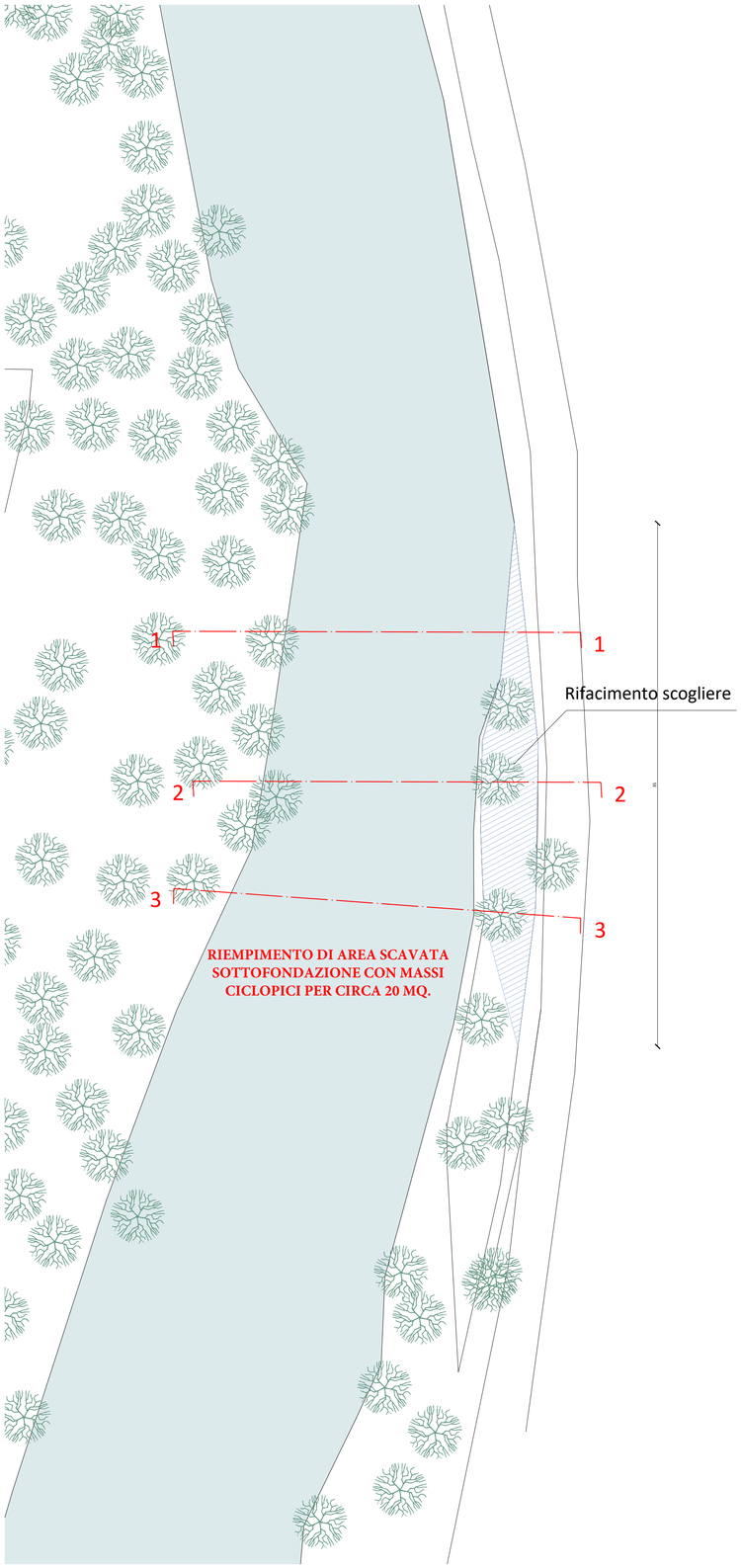

Planimetria di individuazione interventi - Scala 1:200

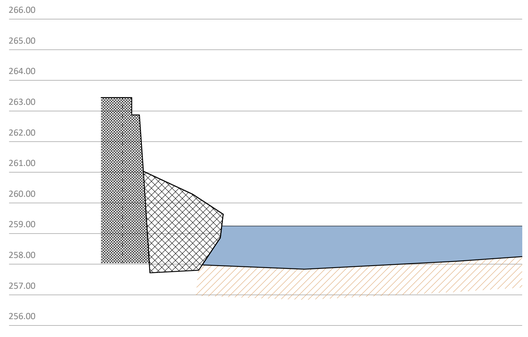

Sezione 1 - Stato di fatto - Scala 1:100

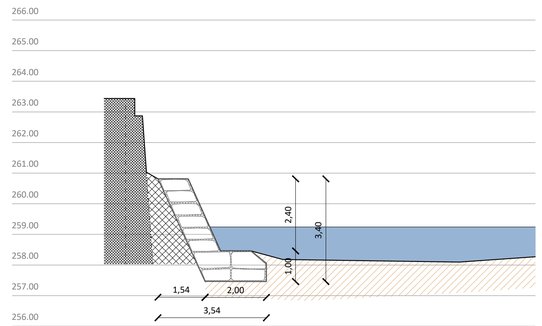

Sezione 1 - Stato di progetto - Scala 1:100

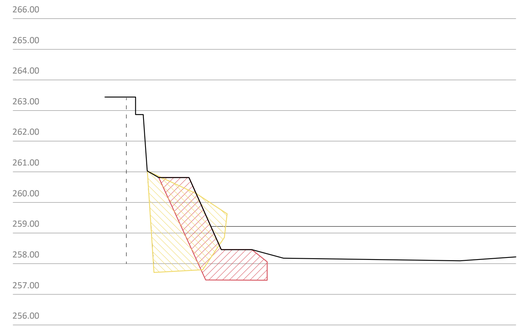

Sezione 1 - Confronto - Scala 1:100

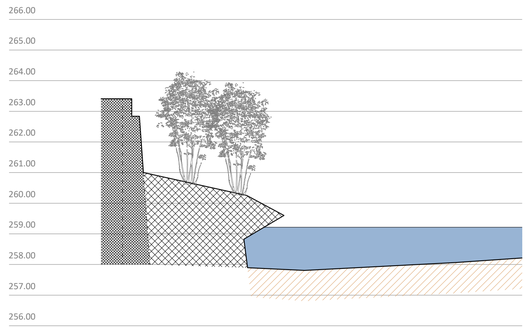

Sezione 2 - Stato di fatto - Scala 1:100

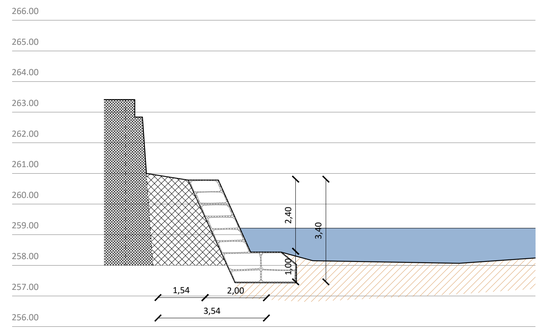

Sezione 2 - Stato di progetto - Scala 1:100

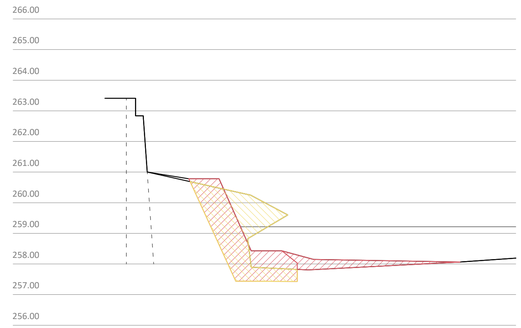

Sezione 2 - Confronto - Scala 1:100

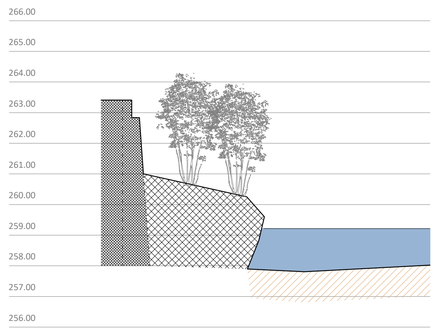

Sezione 3 - Stato di fatto - Scala 1:100

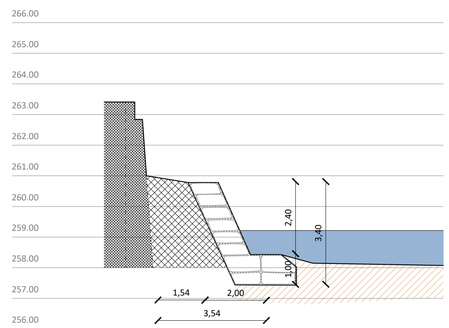

Sezione 3 - Stato di progetto - Scala 1:100

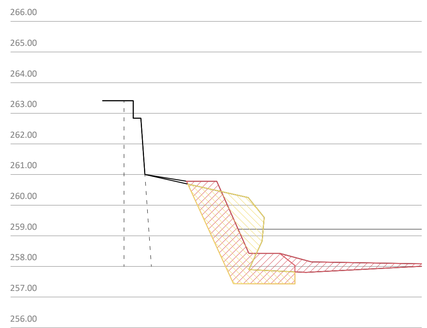

Sezione 3 - Confronto - Scala 1:100

Ente attuatore

Comunità Montana di Valle Trompia

Realizzazione e rifacimento opere di difesa spondale lungo il fiume Mella in comune di Pezzaze, Marcheno, Sarezzo, Villa Carcina (BS)

CUP C38B22000090002

R.U.P. Comunità Montana Valle Trompia - geom. Gianni Galesi

PROGETTO ESECUTIVO

Oggetto	Tavola stato di progetto intervento 5 - Villa Carcina	Tavola
Scala	-	V_06
Data	Gennaio 2025	

GRUPPO DI PROGETTAZIONE

SEVAT SERVIZI VALLE TROMPIA SCRL

COORDINAMENTO PROGETTAZIONE E PROG. ARCHITETTONICO
Arch. Fabrizio Veronesi
Direttore Tecnico Se.Va.T.

RESPONSABILE DI COMMESSA E PROGETTISTA
Geom. Alessandro Gatta

RESPONSABILE SICUREZZA
Ing. Matteo Manenti

PARTNER DI PROGETTO

INGEGNERIA IDRAULICA E STRUTTURE:
Ing. Nicola Letinic - Studio Tecnico Associato HABITAT 2.0

GEOLOGO: Dott. Geol. Mauro Zubani
Piazza Elena Fontanabona, 5 - 25062 Concesio(BS)

Azione finanziata con D.g.r. 11 aprile 2022 - n. XI/6273 Programma 2022 – 2026 di interventi urgenti e prioritari per la difesa del suolo e la mitigazione dei rischi idrogeologici del territorio lombardo nonché opere per la riduzione degli impatti negativi derivanti dalle alluvioni (Direttiva 2007/60/CE)