SEZIONI DEL TERRENO Scala 1:100

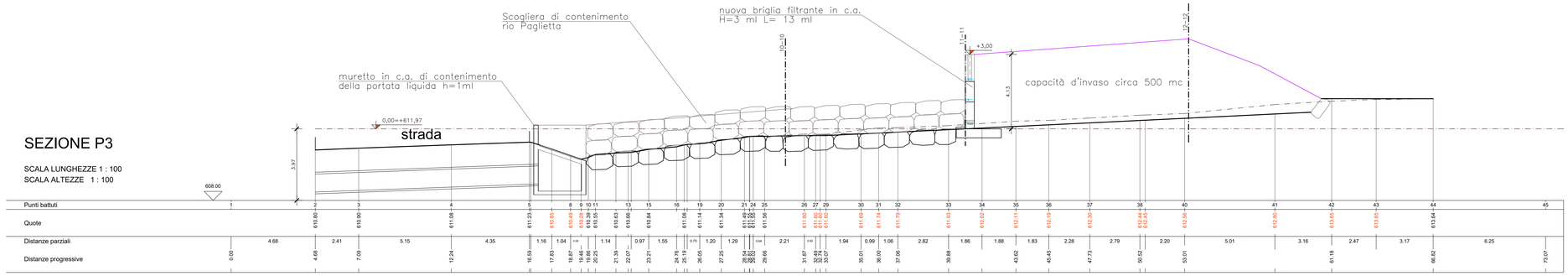

SEZIONE P3

SCALA LUNGHEZZE 1 : 100
SCALA ALTEZZE 1 : 100

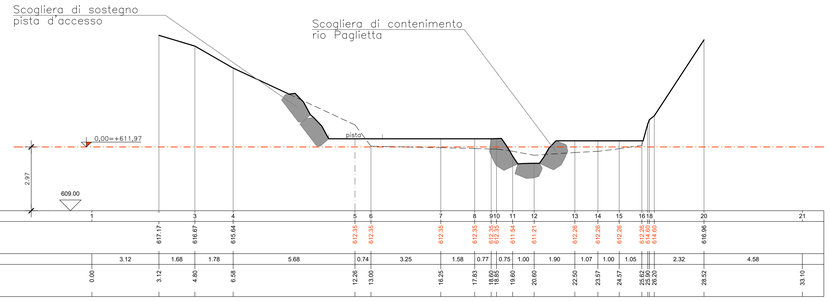

SEZIONE 10-10

SCALA LUNGHEZZE 1 : 100
SCALA ALTEZZE 1 : 100

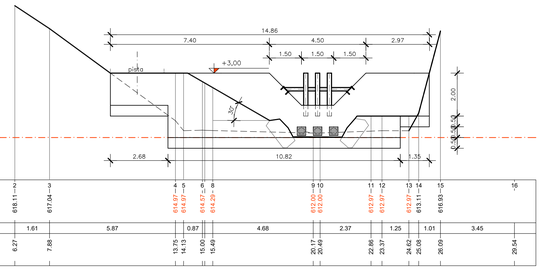

SEZIONE 11-11

SCALA LUNGHEZZE 1 : 100
SCALA ALTEZZE 1 : 100

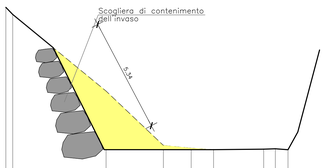

SEZIONE 12-12

SCALA LUNGHEZZE 1 : 100
SCALA ALTEZZE 1 : 100

610.00

Punti battuti	1	2	3	4	5	6	7	8	9	10	11
Quote		610.48	610.15	612.58	612.85	612.85	612.85	612.87	612.89	612.87	
Distanze parziali		5.20		4.35	2.67	1.29	1.04	2.34	0.00	6.29	
Distanze progressive	0.00			9.87	12.54	13.83	14.87		17.75	18.34	24.63

PLANIMETRIA Scala 1:100

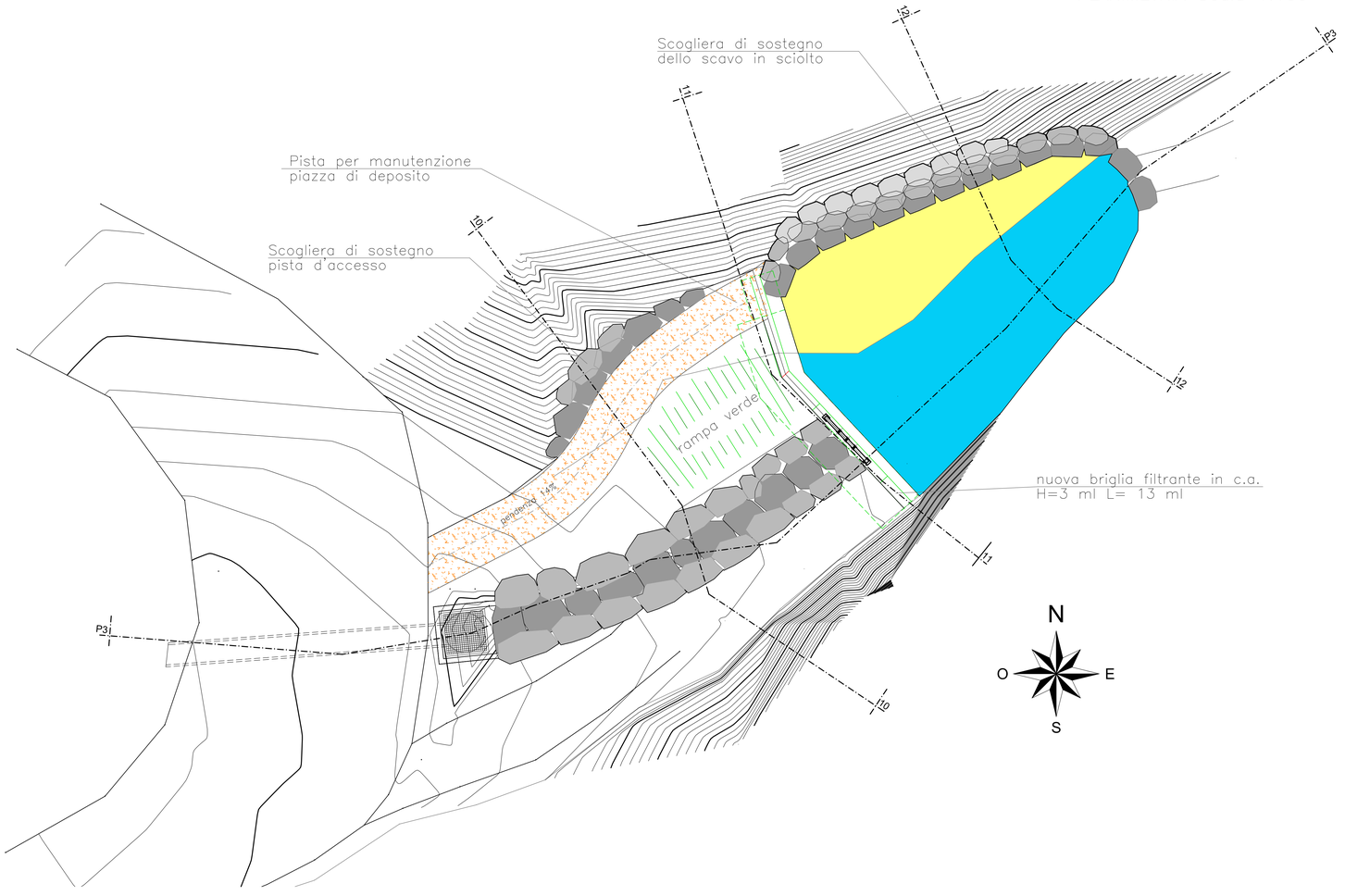

Comunità Montana di Valle Trompia

COMUNE DI BRIONE
Via San Zenone, 1 - 25060 - Brione (BS)
info@comune.brione.bs.it - P.IVA 00796050177 - C.F. 00796050177

MITIGAZIONE DEL RISCHIO IDROGEOLOGICO NEL COMUNE DI BRIONE TRAMITE INTERVENTI COMBINATI SUI DISSESTI ASSOCIATI AL RETICOLO MINORE ED INTERVENTI IN ALVEO NEGLI AFFLUENTI DEL RIO MOTTA
COMPRESO MONITORAGGIO STRUMENTALE
CUP. B96F24000070006

PROGETTO ESECUTIVO

Il Responsabile unico di Progetto
(Geom. Marco Ciapetti)

Il Progettista
(Dott. For. Giacomo Remedio)

Coordinamento della Progettazione e supporto al RUP
(Ing. Alessandro Pederiva - Ing. Silene Cresseri)

Il documento è firmato digitalmente ai sensi del D.Lgs. 82/2005 s.m.i. e norme collegate e sostituisce il documento cartaceo e la firma autografa.

Data: novembre 2025

Scala:

E.6

Oggetto: Planimetria opere su Rio Paglietta
sezioni opere su Rio Paglietta

Progetto a cura di Comunità Montana di Valle Trompia - C.F. 83001710173 Via Matteotti 327, 25063 Gardone Val Trompia (Bs)
Tel. 030-8337411 Fax 030-8910999 email:protocollo@pec.cm.valletrompia.it - www.cm.valletrompia.it
Disegno di proprietà della Comunità Montana di Valle Trompia - riproduzione vietata senza autorizzazione