

PROGETTO ESECUTIVO

Il Responsabile unico di Progetto
(Geom. Marco Ciapetti)

Il Progettista
(Dott. For. Giacomo Remedio)

Data: novembre 2025

Scala:

Marco Ciapetti *Giacomo Remedio*

Coordinamento della Progettazione e supporto al RUP
(Ing. Alessandro Pedrivera - Ing. Silene Crescenzi)


Il documento è firmato digitalmente ai sensi del D.Lgs. 82/2005 s.m.l. e norme collegate e sostituisce il documento cartaceo e la firma autografa.

E.1

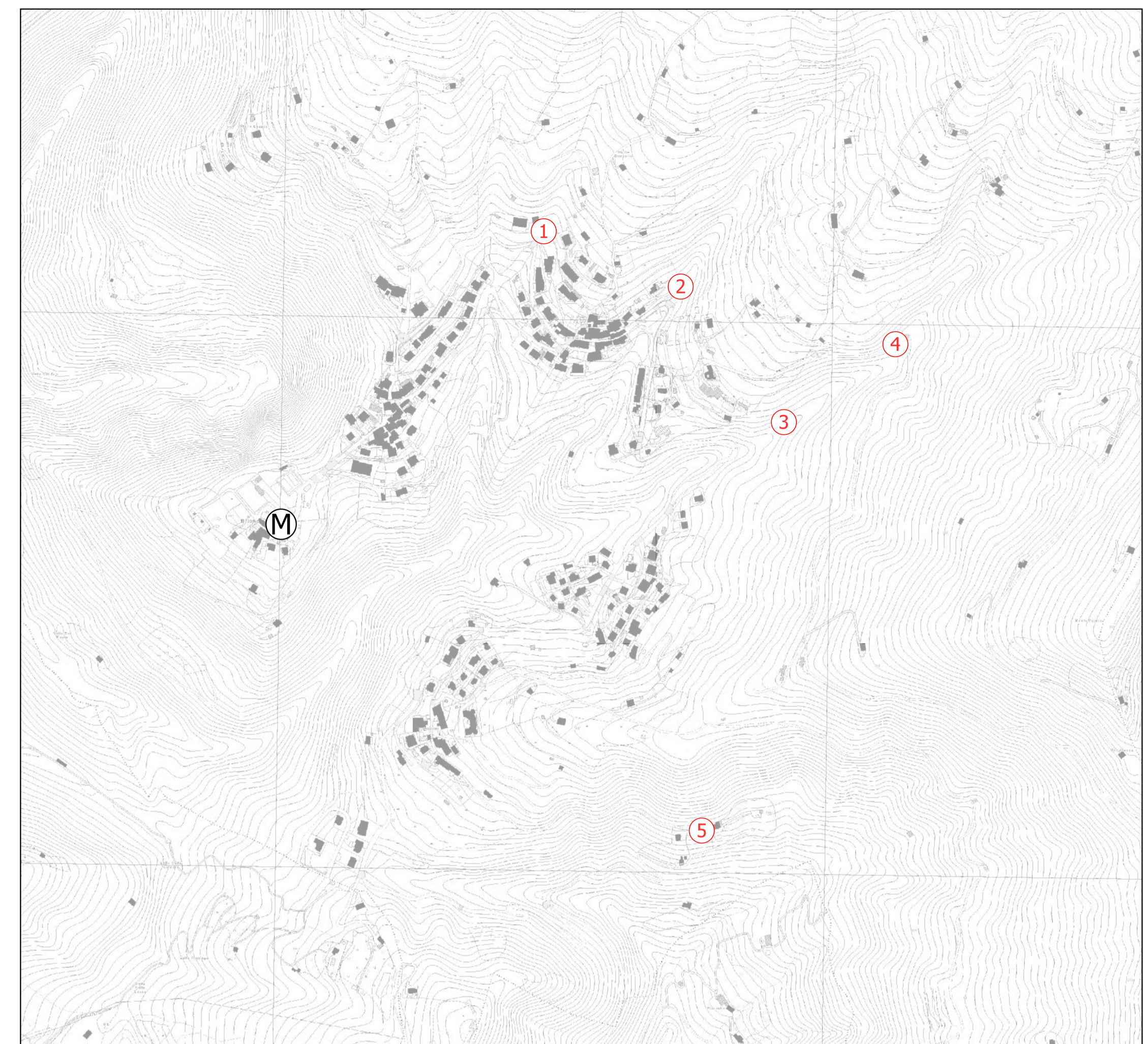
Oggetto: Corografia di inquadramento
Particolare posizione interventi

Progetto a cura di Comunità Montana di Valle Trompia - C.F. 83001710173 Via Matteotti 327, 25063 Gardone Val Trompia (Bs)
Tel. 030-833741 Fax 030-8910359 email.prestazioni@com.mt.valletrompia.it - www.com.valletrompia.it
Disegno di proprietà della Comunità Montana di Valle Trompia - riproduzione vietata senza autorizzazione

Estratto Ortofoto - 1:10.000



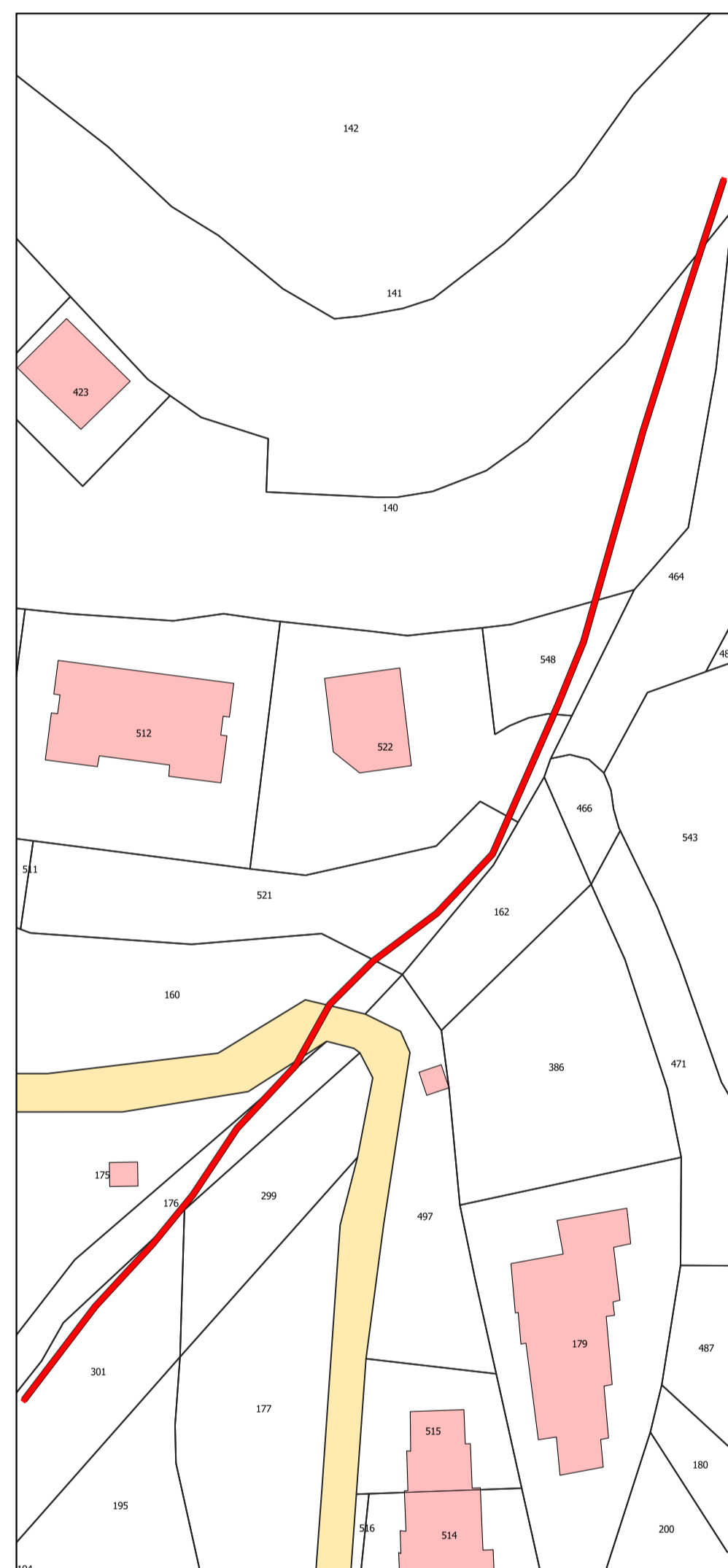
Estratto D.B.T. - 1:10.000



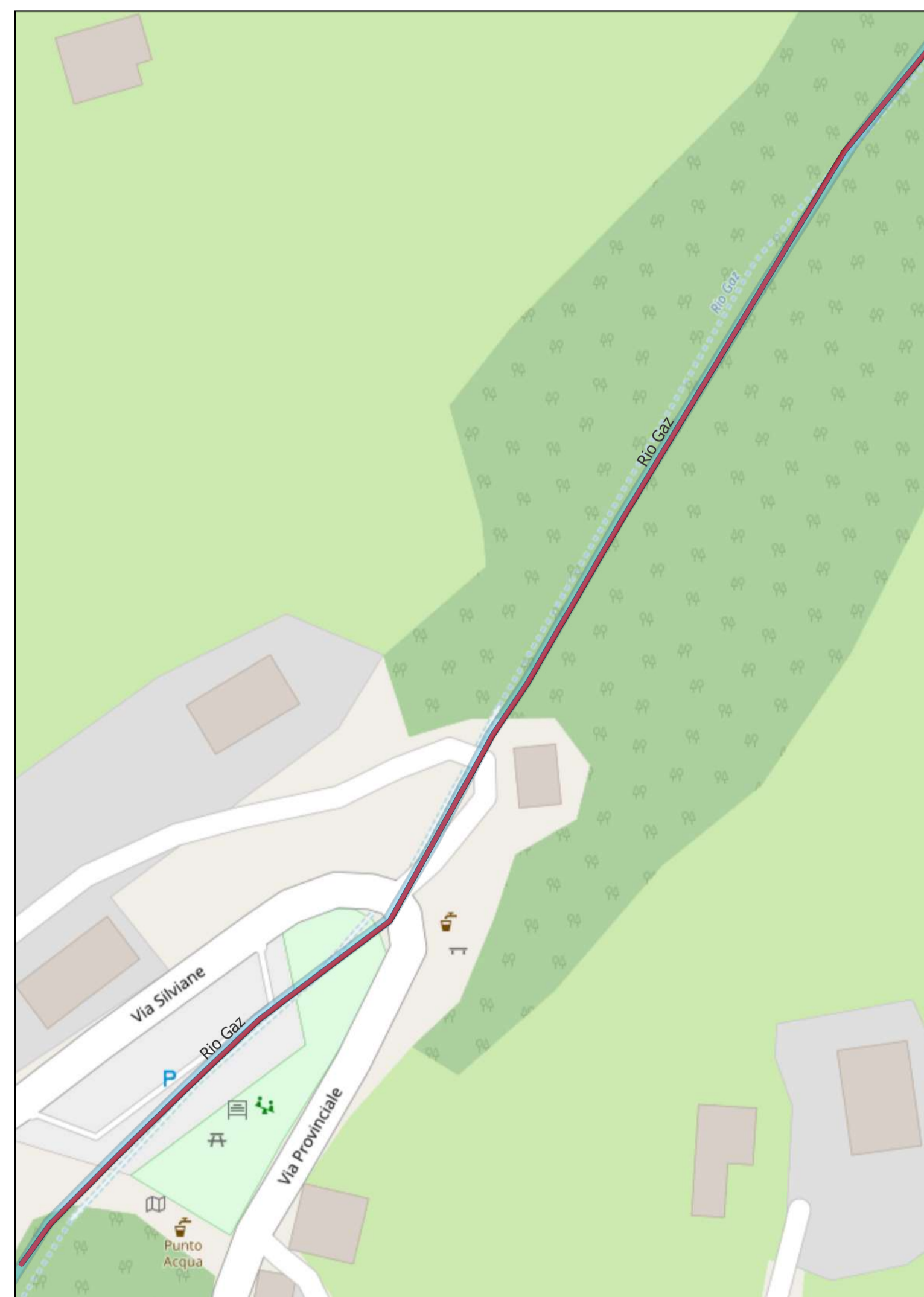
Intervento 1 - Rio della Forcelletta



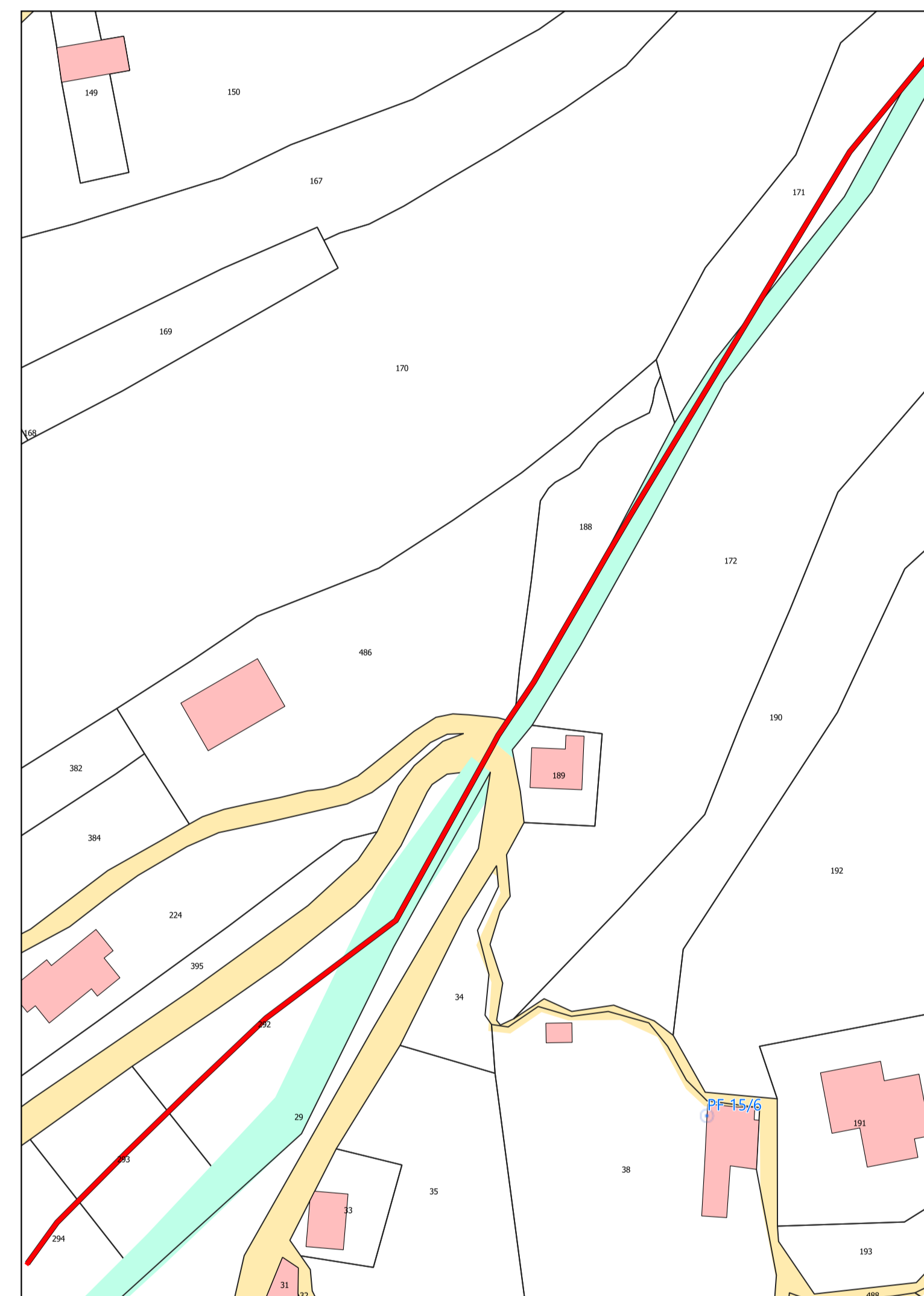
Intervento 1 - Estratto mappa catastale fg. n. 3



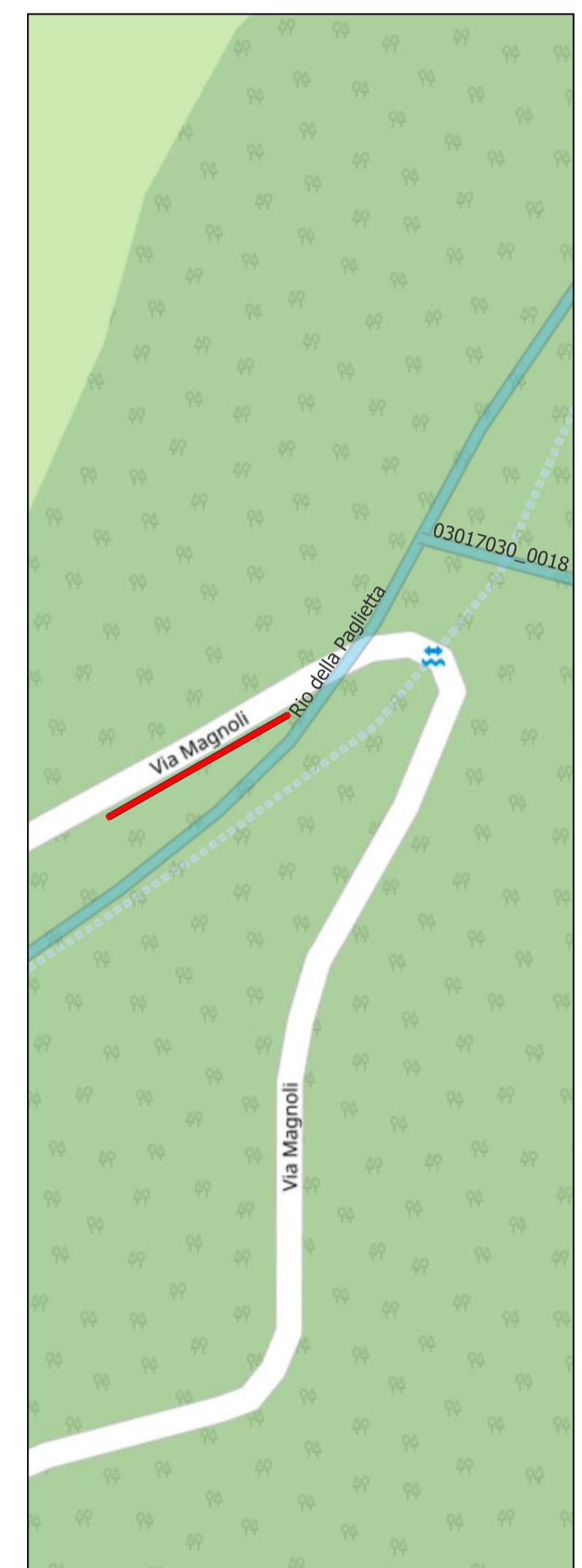
Intervento 2 - Rio Gaz



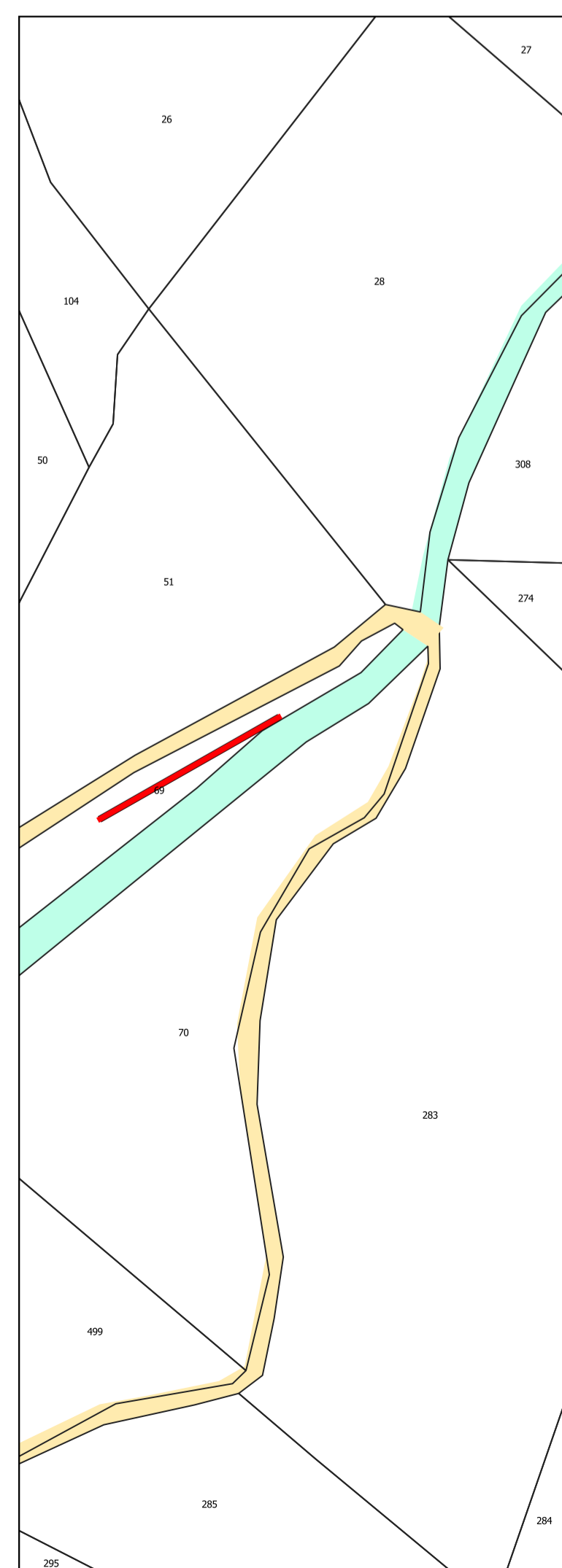
Intervento 2 - Estratto mappa catastale fg. n. 3



Intervento 4 - Via Magnoli



Intervento 4 - Estratto mappa catastale fg. n. 6



Intervento 3 - Rio della Paglietta



Intervento 3 - Estratto mappa catastale fg. n. 6

