

SEZIONI DEL TERRENO Scala 1:100

PLANIMETRIA Scala 1:100


SEZIONE P2

SCALA LUNGHEZZE 1 : 100
SCALA ALTEZZE 1 : 100




SEZIONE 6-6

SCALA LUNGHEZZE 1 : 100
SCALA ALTEZZE 1 : 100



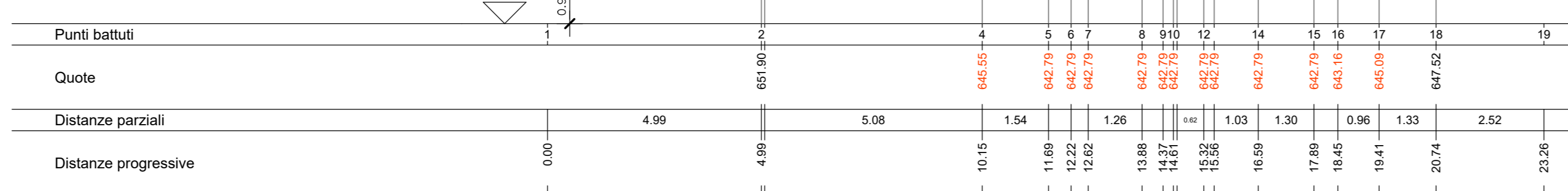
SEZIONE 7-7

SCALA LUNGHEZZE 1 : 100
SCALA ALTEZZE 1 : 100



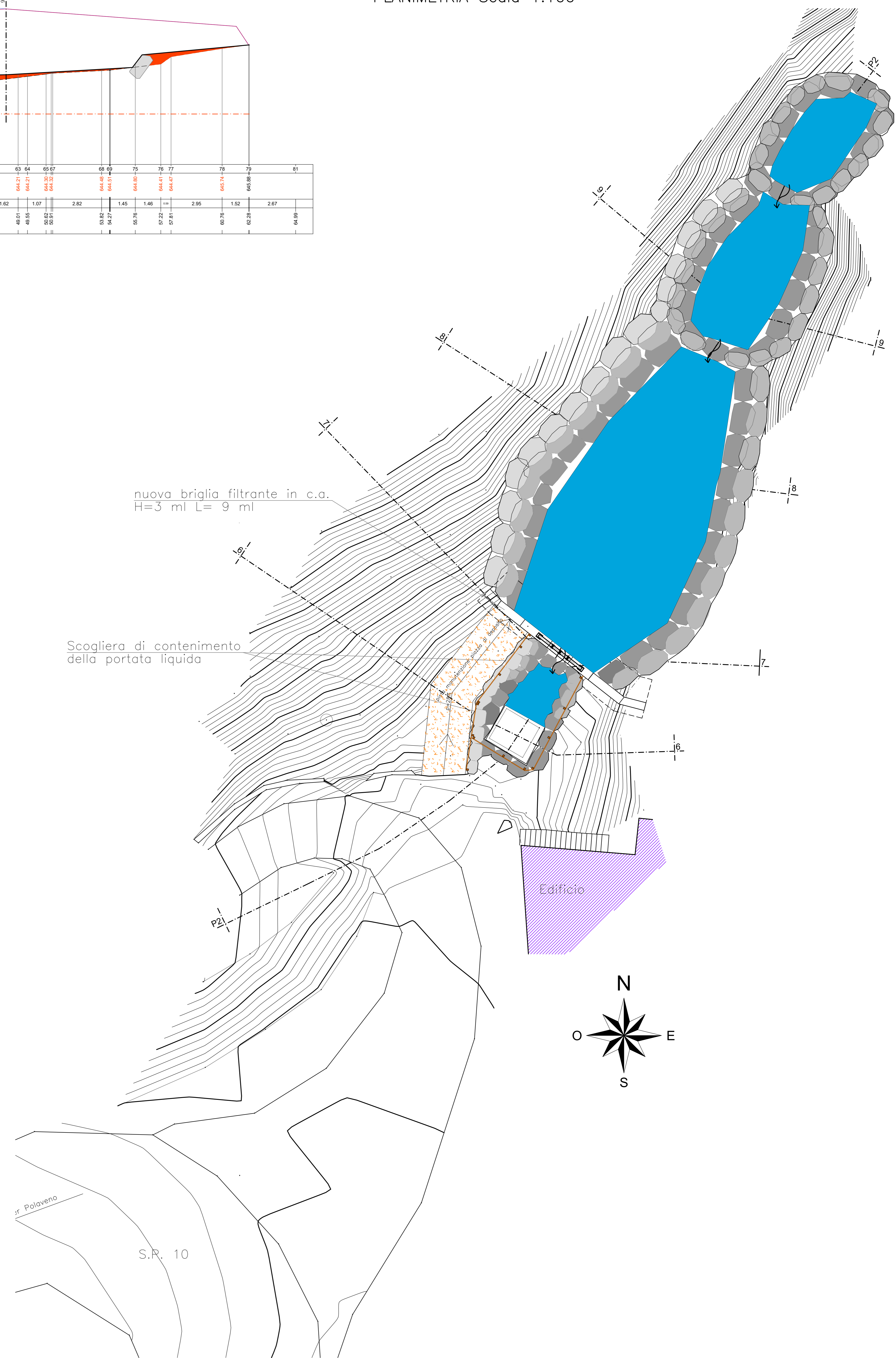

SEZIONE 8-8

SCALA LUNGHEZZE 1 : 100
SCALA ALTEZZE 1 : 100



SEZIONE 9-9

SCALA LUNGHEZZE 1 : 100
SCALA ALTEZZE 1 : 100



COMUNE DI BRIONE
Via San Zenone, 1 - 25060 - Brione (BS)
info@comune.brione.bs.it - P.IVA 00796050177 - C.F. 00796050177

MITIGAZIONE DEL RISCHIO IDROGEOLOGICO NEL COMUNE DI BRIONE TRAMITE INTERVENTI COMBINATI SUI DISSESTI ASSOCIATI AL RETICOLO MINORE ED INTERVENTI IN ALVEO NEGLI AFFLUENTI DEL RIO MOTTA COMPRESO MONITORAGGIO STRUMENTALE CUP. B96F24000070006

PROGETTO ESECUTIVO

Il Responsabile unico di Progetto (Geom. Marco Ciapetti) Il Progettista (Dott. For. Giacomo Remedio)

Coordinamento della Progettazione e supporto al RUP (Ing. Alessandro Pedriva - Ing. Silene Cresseri)

Il documento è firmato digitalmente ai sensi del D.Lgs. 82/2005 s.m.l. e norme collegate e sostituisce il documento cartaceo e la firma autografa.

Oggetto: Planimetria opere Rio Gaz
Sezioni opere Rio Gaz

Data: novembre 2025

Scala:

E.4