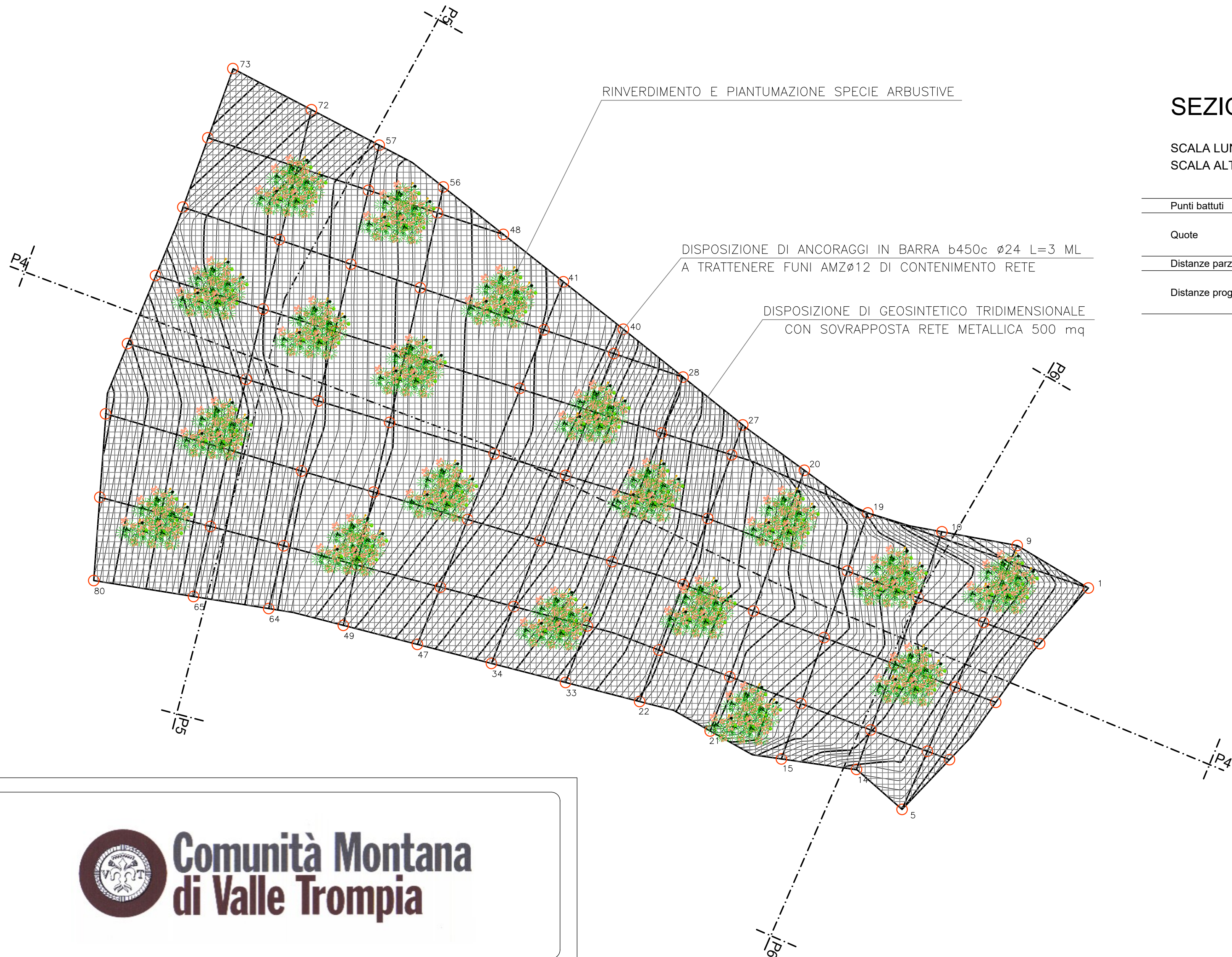
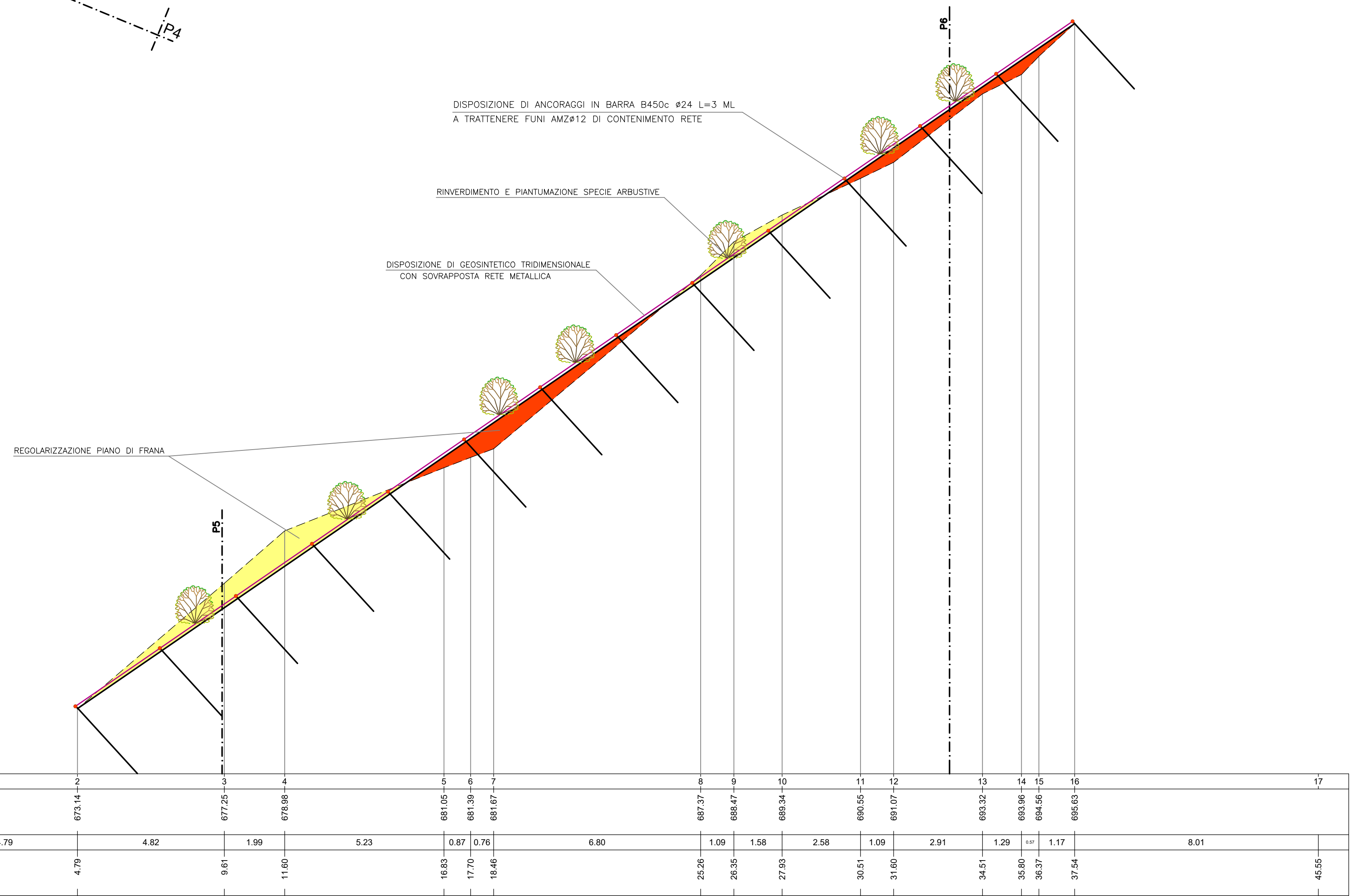
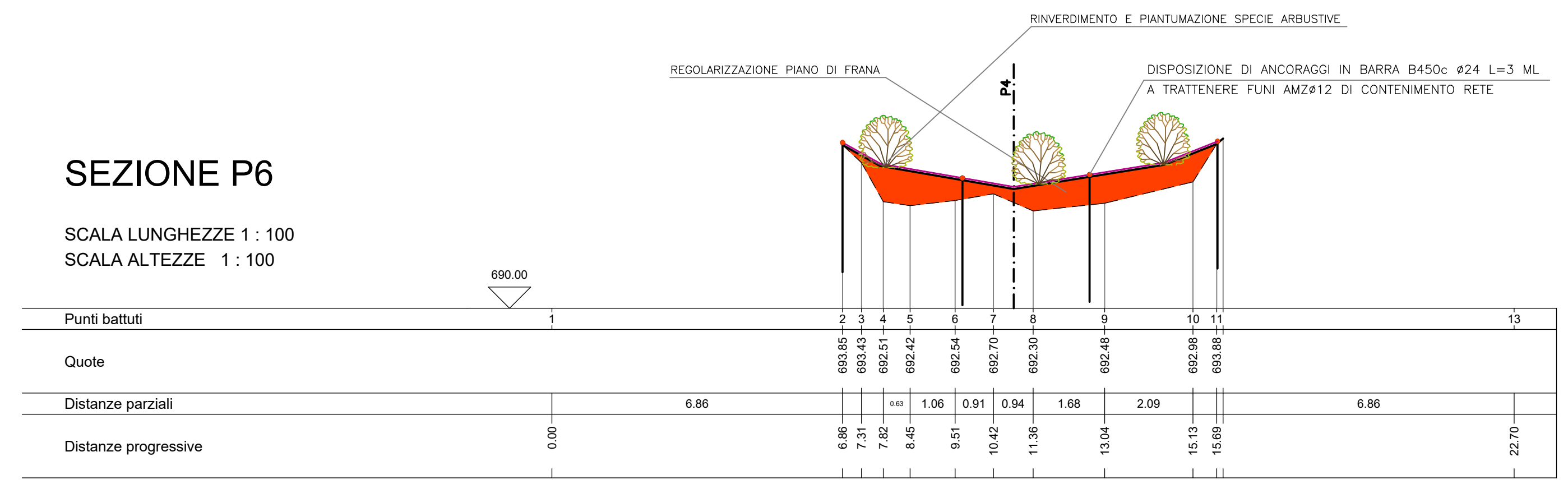
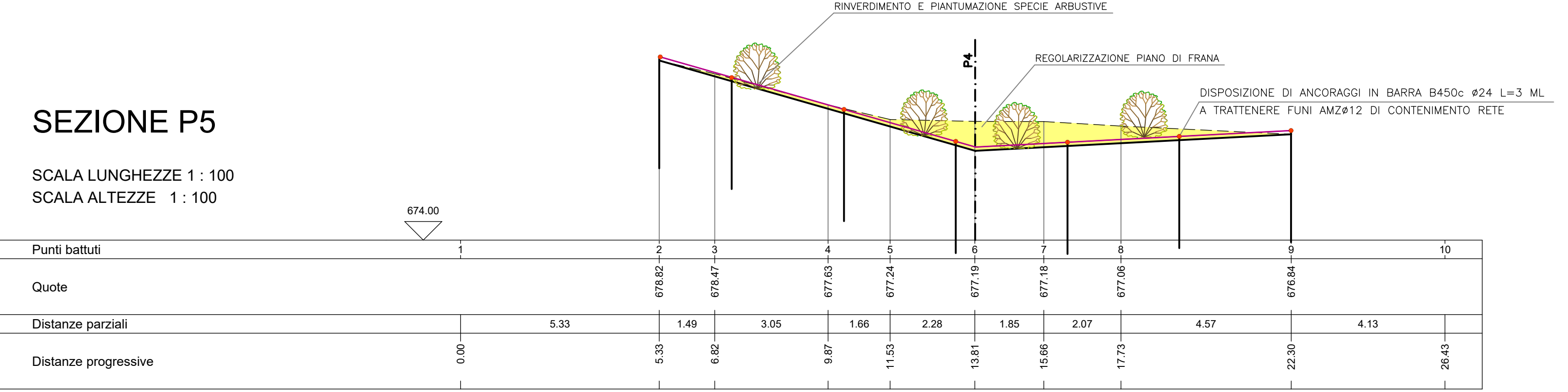


PLANIMETRIA LAVORI SU FRANA PRESSO IL RIO GAZ Scala 1:100



SEZIONI LAVORI SU FRANA PRESSO IL RIO GAZ  
Scala 1:100



**COMUNE DI BRIONE**  
Via San Zenone, 1 - 25060 - Brione (BS)  
info@comune.brione.bs.it - P.IVA 00796050177 - C.F. 00796050177

MITIGAZIONE DEL RISCHIO IDROGEOLOGICO NEL COMUNE DI BRIONE TRAMITE INTERVENTI COMBINATI SUI DISSESTI ASSOCIATI AL RETICOLO MINORE ED INTERVENTI IN ALVEO NEGLI AFFLUENTI DEL RIO MOTTA COMPRESO MONITORAGGIO STRUMENTALE CUP. B96F24000070006

**PROGETTO ESECUTIVO**

**Il Responsabile unico di Progetto**  
(Geom. Marco Ciapetti)

**Il Progettista**  
(Dott. For. Giacomo Remedio)

*Marco Ciapetti*  
*Giacomo Remedio*

**Coordinamento della Progettazione e supporto al RUP**  
(Ing. Alessandro Pederiva - Ing. Silene Cresseri)

Il documento è firmato digitalmente ai sensi del D.Lgs. 82/2005 s.m.i. e norme collegate e sostituisce il documento cartaceo e la firma autografa.

Oggetto: Planimetria su frana Rio Gaz  
Sezioni su frana Rio Gaz

Progetto a cura di Comunità Montana di Valle Trompia - C.F. 83001710173 Via Matteotti 327, 25063 Gardone Val Trompia (Bs)  
Tel. 030-833741 Fax 030-4910999 email: protocollo@com.com.valletrompia.it - www.com.valletrompia.it  
Disegno di proprietà della Comunità Montana di Valle Trompia - riproduzione vietata senza autorizzazione

Data: novembre 2025

Scala:

**E.3**